


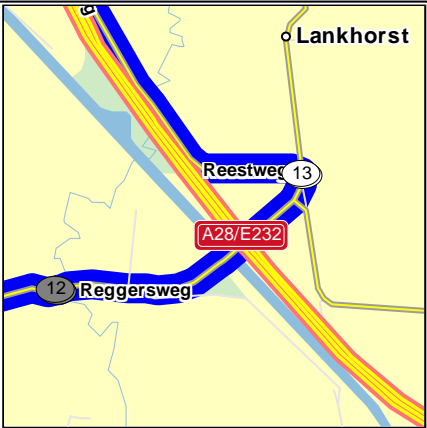




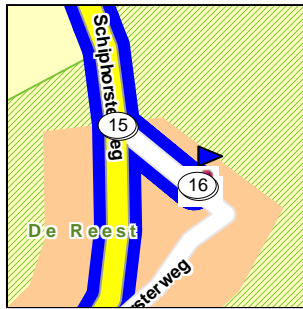

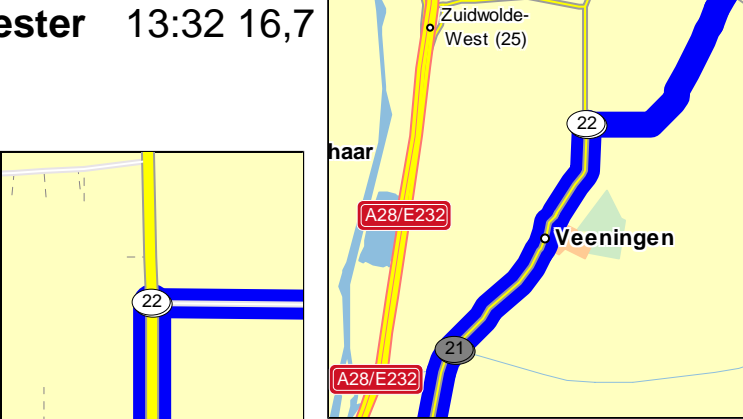

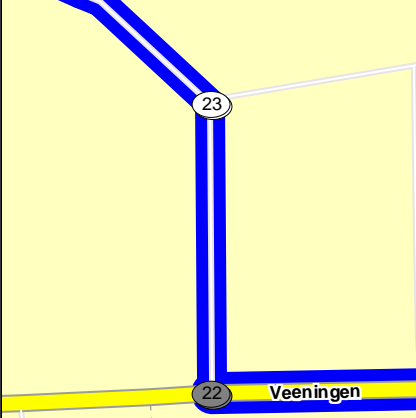

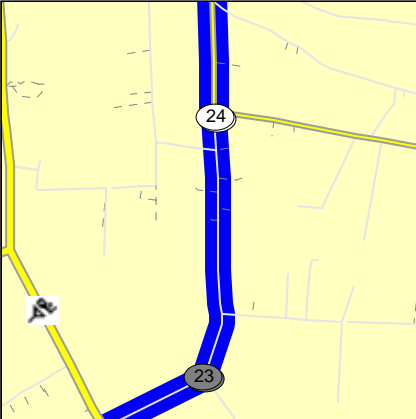


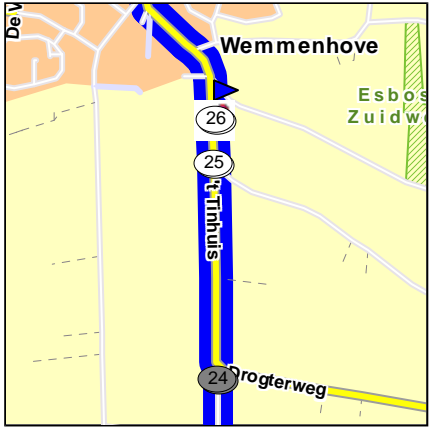




nr.	Beschrijving	Tijd	km	Deelgebiedskaarten
1	 Drukkerijmuseum Meppel, , Richting aansluiting Meppel (2)	13:05	0,0	
2	 in Meppel links afslaan op Bleekerseiland Richting aansluiting Meppel (2)	13:05	0,0	
3	 rechtdoor verder op Brouwersstraat Richting aansluiting Meppel (2)	13:05	0,1	
4	 rechts afslaan op Kromme Elleboog	13:06	0,4	
5	 links afslaan op Keizersgracht	13:06	0,5	
6	 rechts afslaan op Prinsengracht	13:06	0,6	
7	 links afslaan op Oosteinde	13:06	0,6	
8	 rechts afslaan op Ingenieur C.f. Bekinkbaan	13:07	0,7	
9	 rechtdoor verder op Hoogeveenseweg	13:07	1,0	
10	 rechtdoor verder op N851 Hoogeveenseweg	13:08	1,5	
11	 rechts afslaan op Reggersweg	13:09	2,1	

nr.	Beschrijving	Tijd	km	Deelgebiedskaarten
12	 rechts afslaan op Reggersweg	13:10	2,7	
13	 links afslaan op Reestweg	13:12	3,8	
14	 rechtdoor verder op Schiphorsterweg	13:13	4,4	
15	 in De Schiphorst rechts afslaan op Schiphorsterweg Hier vindt u Hotel De Havixshorst	13:18	7,7	
16	 Hotel De Havixshorst	13:18	7,8	






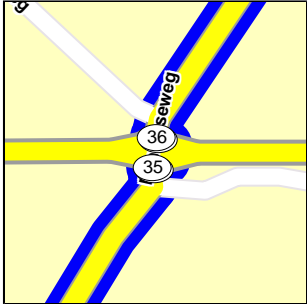





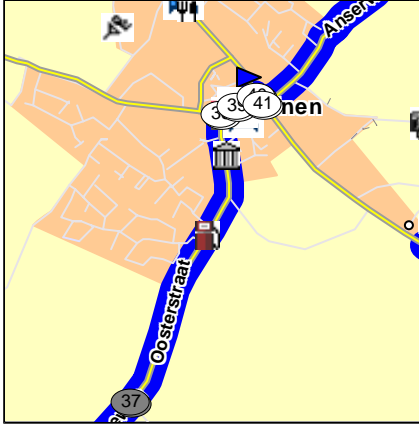







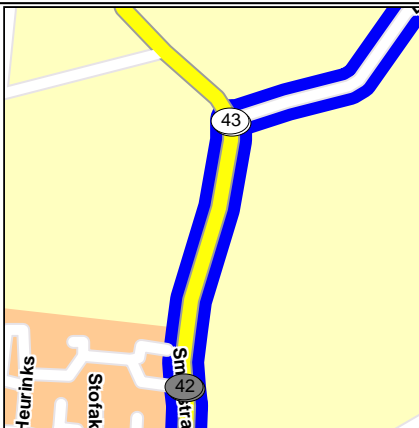
nr.	Beschrijving	Tijd	km	Deelgebiedskaarten
17	 rechts afslaan op Dorpsstraat	13:20	8,8	
18	 in De Wijk rechtdoor verder op Slenkenweg	13:23	10,6	
19	 rechts afslaan op Slenkenweg	13:23	10,6	
20	 rechtdoor verder op Commissieweg	13:23	10,6	
				
21	 rechtdoor verder op Veeningen	13:29	14,4	 


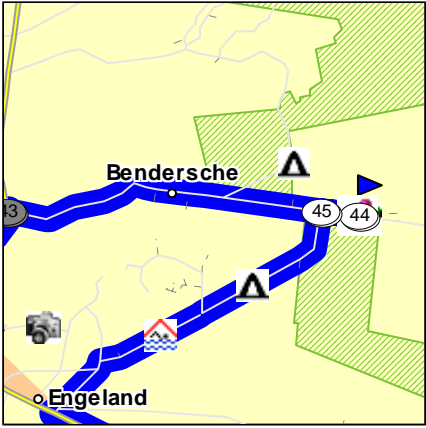


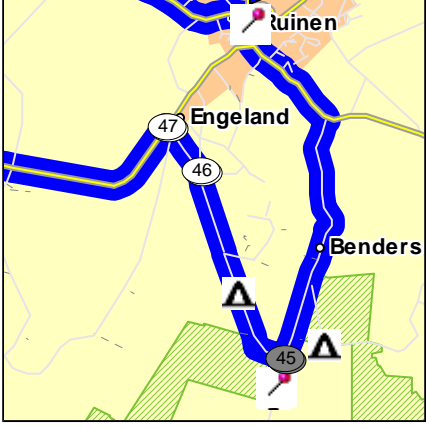


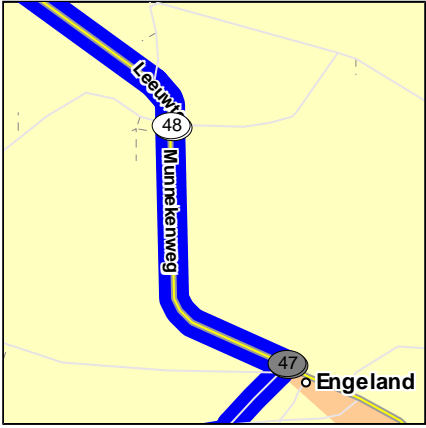
nr.	Beschrijving	Tijd km	Deelgebiedskaarten
22	 rechts afslaan op Burgemeester Tonckensstraat	13:32 16,7	
23	 links afslaan op Burgemeester Tonckensstraat	13:33 17,3	
24	 rechtdoor verder op 't Tinhuis	13:37 18,6	


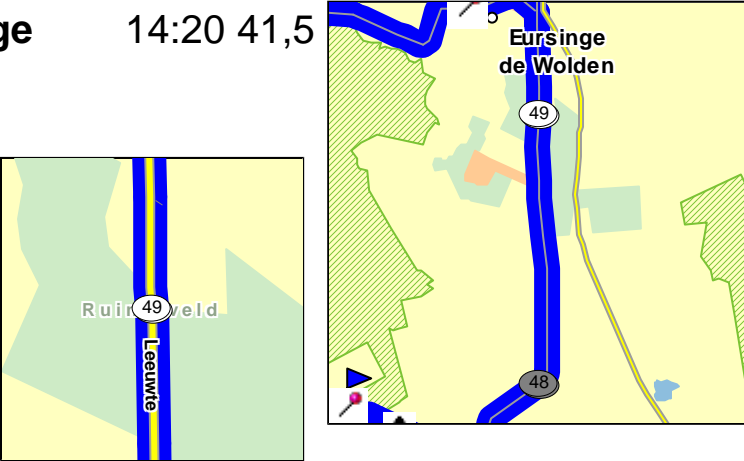

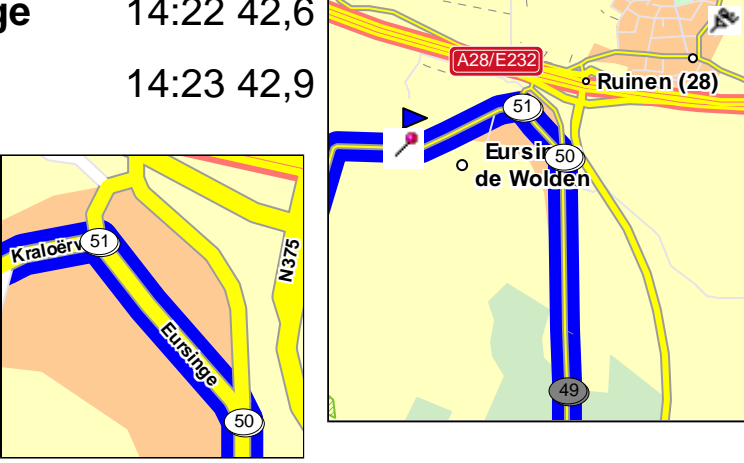


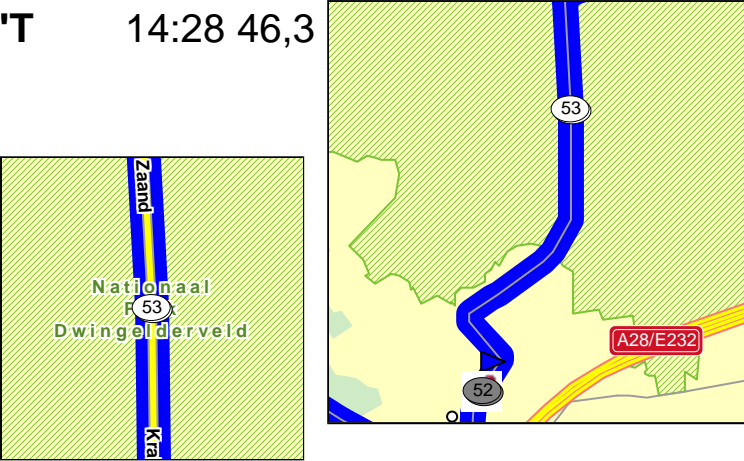
nr.	Beschrijving	Tijd	km	Deelgebiedskaarten
25	 rechtdoor verder op Burgemeester Tonckensstraat	13:38	19,1	
26	 Cultuurhistorisch Museum De Wemme	13:38	19,3	
27	 in Zuidwolde links afslaan op Hoofdstraat	13:40	20,1	
28	 links afslaan op Hoofdstraat	13:42	20,9	
29	 links afslaan op Hoogeveenseweg	13:43	21,3	

nr.	Beschrijving	Tijd km	Deelgebiedskaarten
30	 links afslaan op Spiekampweg	13:46 23,3	 
31	 rechtdoor verder op Echtenseweg	13:47 24,3	
32	 links afslaan op Echtenseweg	13:48 25,4	
33	 rechts afslaan op Zuidwolderweg	13:49 26,1	


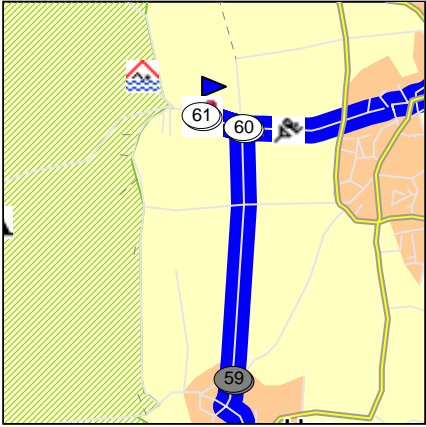








nr.	Beschrijving	Tijd	km	Deelgebiedskaarten
34	 rechtdoor verder op Ruinerweg	13:51	27,1	
35	 op rotonde rijden	13:57	30,7	
36	 bij 2de uitrit rotonde afrijden op Echtenseweg	13:57	30,7	
				
37	 rechtdoor verder op Oosterstraat	13:59	32,0	





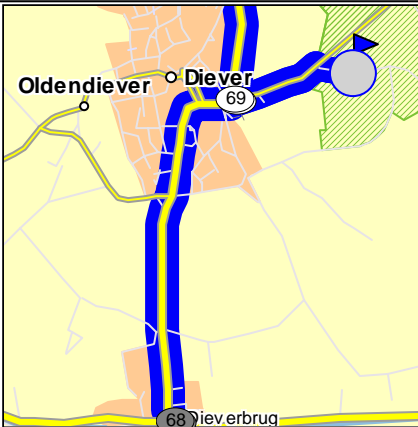

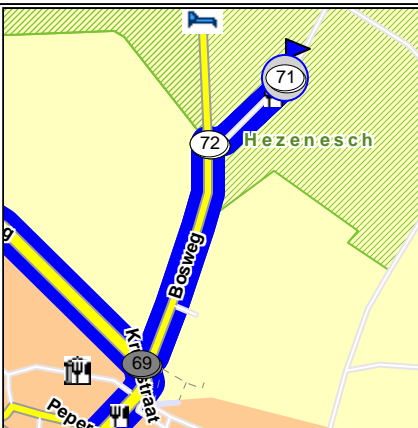


nr.	Beschrijving	Tijd	km	Deelgebiedskaarten
38	 in Ruinen rechts afslaan op Brink	14:01	33,0	
39	 Bram de Ram	14:01	33,1	
40	 rechts afslaan op Westerstraat	14:01	33,1	
41	 links afslaan op Smeestraat	14:01	33,2	
				
42	 rechtdoor verder op Anserweg	14:02	33,5	
43	 rechts afslaan op Benderse	14:03	33,9	




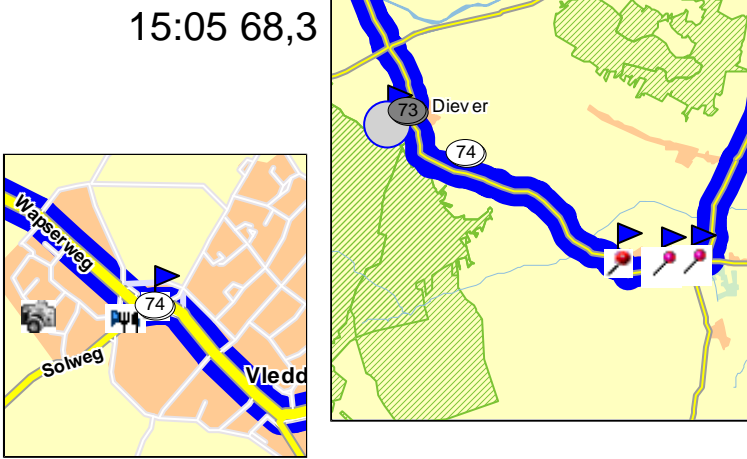

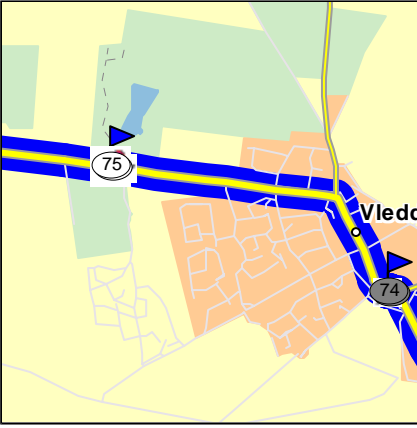
nr.	Beschrijving	Tijd	km	Deelgebiedskaarten
44	 Schaapskooi Dwingelderveld	14:08	35,6	
45	 links afslaan op Oude Benderseweg	14:08	35,8	
46	 links afslaan op Oude Benderseweg	14:12	37,1	
47	 links afslaan op Munnekenweg	14:13	37,4	
48	 rechtdoor verder op Leeuwte	14:15	38,6	






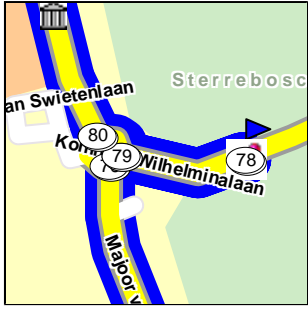






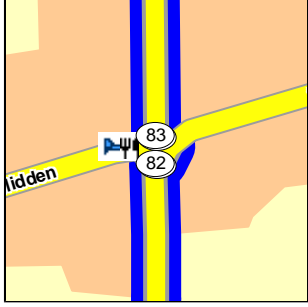
nr.	Beschrijving	Tijd	km	Deelgebiedskaarten
49	 rechtdoor verder op Eursinge	14:20	41,5	
50	 links aanhouden op Eursinge	14:22	42,6	
51	 in Eursinge links afslaan op Kraloërweg	14:23	42,9	
53	 rechtdoor verder op Achter 'T Zand	14:28	46,3	


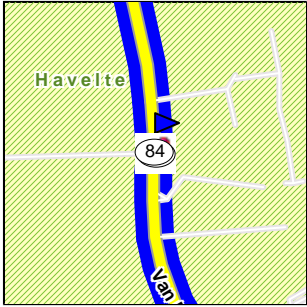



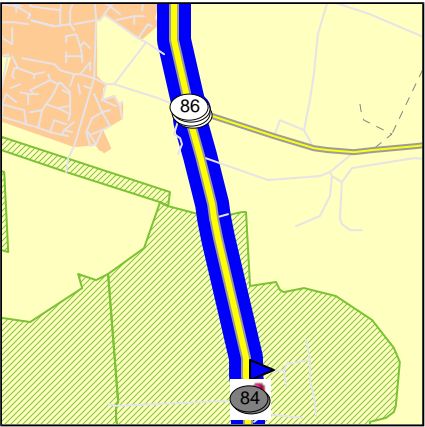



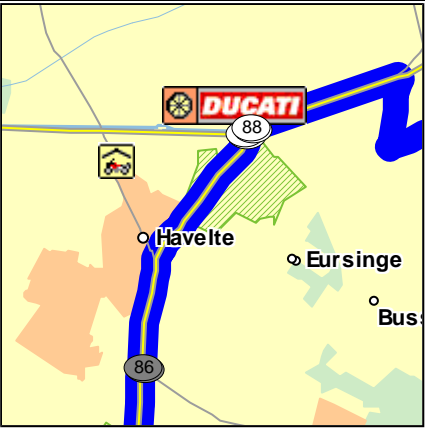

nr.	Beschrijving	Tijd	km	Deelgebiedskaarten
54	 links afslaan op N855 Spieregerweg	14:33	49,7	
55	 links afslaan op Lheeweg	14:34	50,5	
56	 in Lhee rechts afslaan op Lheeweg	14:35	51,2	
57	 links afslaan op Lhee	14:35	51,4	
58	 rechts afslaan op Lhee	14:36	51,6	
59	 rechtdoor verder op Bokkebunsweg	14:37	51,7	

nr.	Beschrijving	Tijd	km	Deelgebiedskaarten
60	 links afslaan op Drift	14:41	53,1	
61	 Planetron	14:41	53,3	
62	 in Dwingeloo rechtdoor verder op Brink	14:45	54,5	
63	 rechts afslaan op	14:46	54,6	
64	 links afslaan op Entingheweg	14:46	54,7	
65	 op rotonde rijden	14:47	55,3	
66	 bij 3de uitrit rotonde afrijden op N855	14:47	55,3	

nr.	Beschrijving	Tijd	km	Deelgebiedskaarten
67	 in Dieverbrug op rotonde rijden	14:49	57,0	
68	 bij 2de uitrit rotonde afrijden op N855 Dieverbrug	14:49	57,1	
69	 in Diever rechts afslaan op Bosweg	14:52	59,1	
70	 rechts afslaan op Hezenes	14:53	59,6	
71	 Shakespeare Openluchttheater	14:54	59,8	
72	 links afslaan op Bosweg	14:54	60,0	

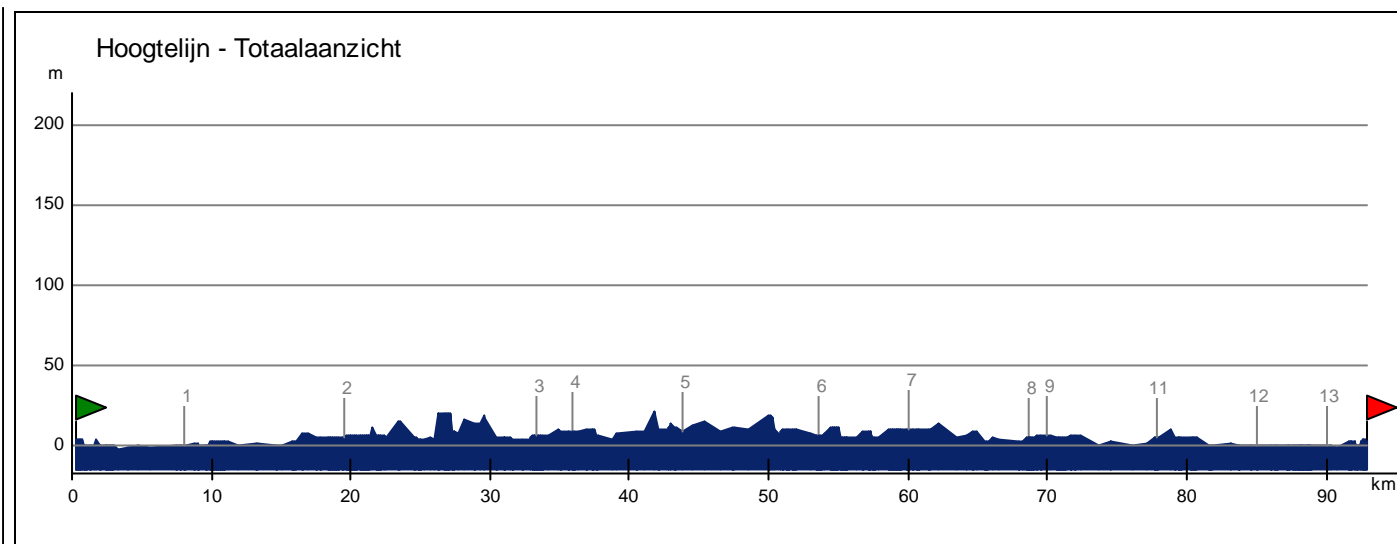
nr.	Beschrijving	Tijd	km	Deelgebiedskaarten
73	 rechts afslaan op N855 Ten Darperweg	14:55	60,5	
74	 museum voor valse kunst	15:05	68,3	
75	 Zeemuseum Miramar	15:07	69,7	

nr.	Beschrijving	Tijd	km	Deelgebiedskaarten
76	 op rotonde rijden	15:08	70,6	
77	 bij 1e uitrit rotonde afrijden op N353 Koningin Wilhelminalaan	15:08	70,6	
78	 De Koloniehof	15:08	70,7	
79	 op rotonde rijden	15:08	70,8	
80	 bij 1e uitrit rotonde afrijden op N855 Majoor van Swietenlaan	15:08	70,9	 
81	 in Frederiksoord links afslaan op N353 Burgemeester Wijnoldyweg	15:09	71,3	
82	 in Wapserveen op N353 Van Helomaweg	15:13	74,2	
83	 bij 2de uitrit rotonde afrijden op N353 Van Helomaweg	15:13	74,2	 

nr.	Beschrijving	Tijd	km	Deelgebiedskaarten
84	 Hunebed Havelterberg	15:17	77,6	 
85	 op rotonde rijden	15:19	79,2	 
86	 bij 2de uitrit rotonde afrijden op N353 Van Helomaweg	15:19	79,2	
87	 rechtdoor verder op N371	15:21	81,5	 
88	 rechts afslaan op N371	15:21	81,5	

nr.	Beschrijving	Tijd	km	Deelgebiedskaarten
89	 rechts afslaan op Lokweg	15:23	82,8	
90	 rechtdoor verder op Bulten Postweg	15:25	83,4	
91	 links afslaan op Bulten Postweg	15:25	83,4	
92	 rechtdoor verder op Veendijk	15:25	83,5	
94	 rechtdoor verder op Dorpsstraat	15:34	87,0	 
95	 links afslaan op Nieuweweg	15:36	88,1	
96	 in Nijeveen op rotonde rijden Richting routepunt3	15:37	88,4	
97	 bij 2de uitrit rotonde afrijden op Meppelerweg	15:37	88,5	

nr.	Beschrijving	Tijd	km	Deelgebiedskaarten
100	↑ rechtdoor verder op Bremenbergweg	15:41	91,3	
101	↘ rechts afslaan op Nijeveenseweg	15:41	91,4	
102	↻ in Meppel op rotonde rijden	15:41	91,4	
103	↘ bij 2de uitrit rotonde afrijden op Steenwijkerstraatweg	15:41	91,5	
104	↙ links afslaan op Steenwijkerstraatweg	15:42	91,8	
105	↘ rechts afslaan op Noordeinde	15:43	92,0	
106	↘ rechts afslaan op Kifhoek	15:43	92,2	
107	↙ links afslaan op Kifhoek	15:43	92,2	
108	↑ rechtdoor verder op Lute Hagedoornstraat	15:44	92,4	
109	↘ rechts afslaan op Grote Oever	15:44	92,4	
110	↑ rechtdoor verder op Kleine Oever	15:44	92,5	
111	🚩 Drukkerijmuseum Meppel, ,	15:45	92,6	



Hoogte van het vertrekpunt	4 m	Afgelegde hoogtemeters	
Hoogte van het punt van bestemming	4 m	Stijging	172 m
		Daling	172 m
Maximale stijging	5,9 %	Hoogste punt van de route	
Gemiddelde stijging	0,4 %		22 m Bij 41,5 km
Maximale daling	6,5 %	Diepste punt van de route	
Gemiddelde daling	0,4 %		-2 m Bij 3,0 km